

# Vester Nebel Å

Godkendelse af eksisterende omløb fra st. 2.653 til st. 2.740 m

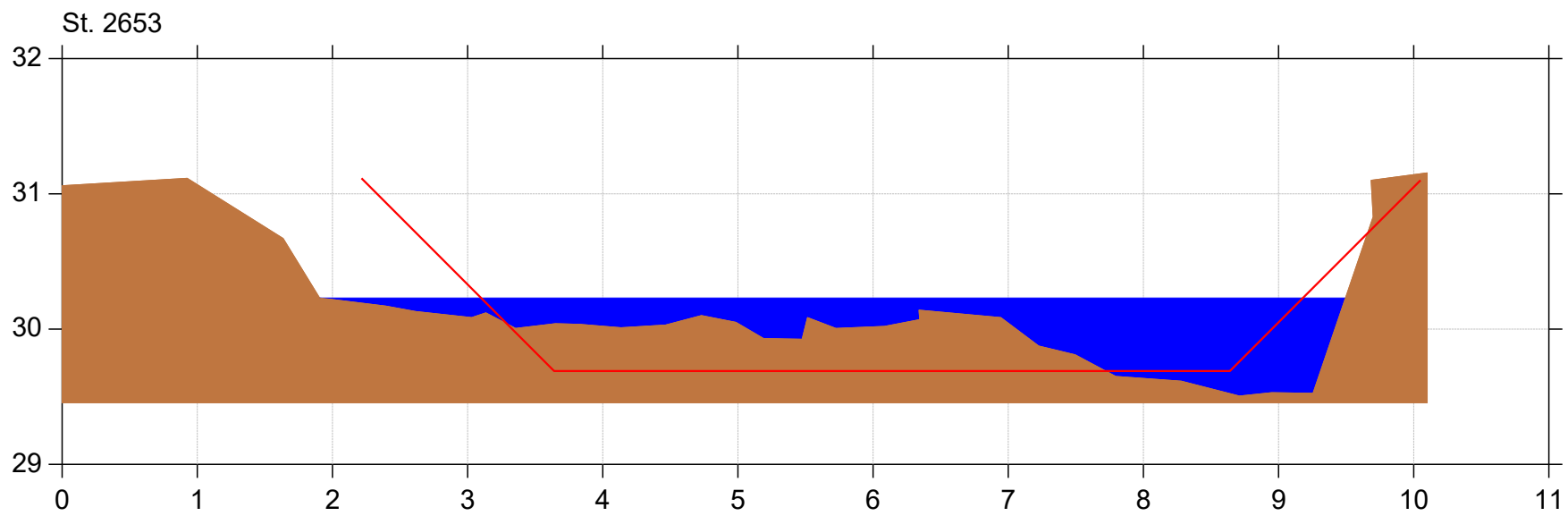
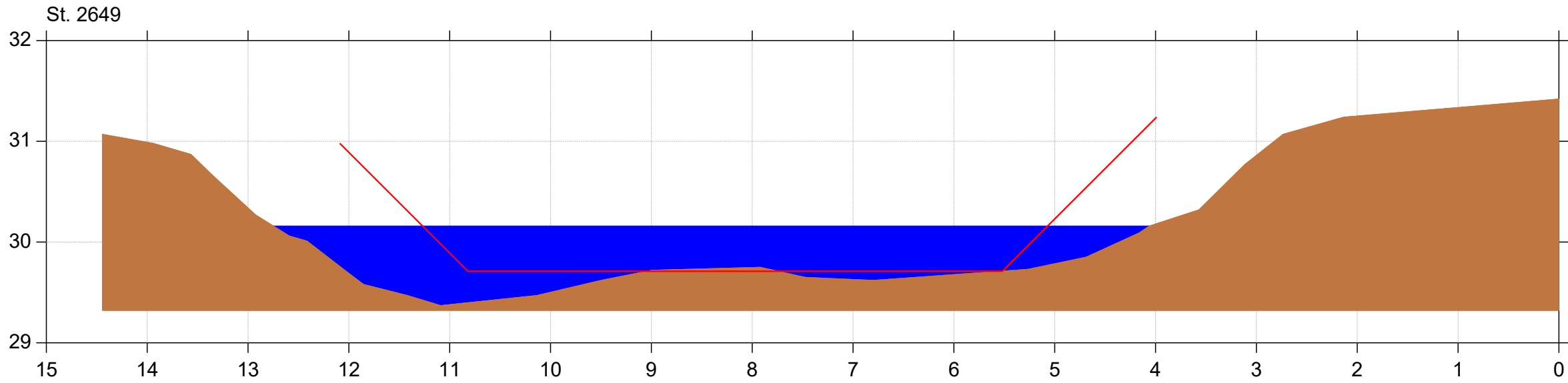
Lodret akse : Kote i m DVR90, skala 1:50

Vandret akse : Afstand i m, skala 1:50



Bilag 2

— Fremtidigt regulativ profil  
— Opmålt profil



# Vester Nebel Å

## Godkendelse af eksisterende omløb fra st. 2.653 til st. 2.740 m

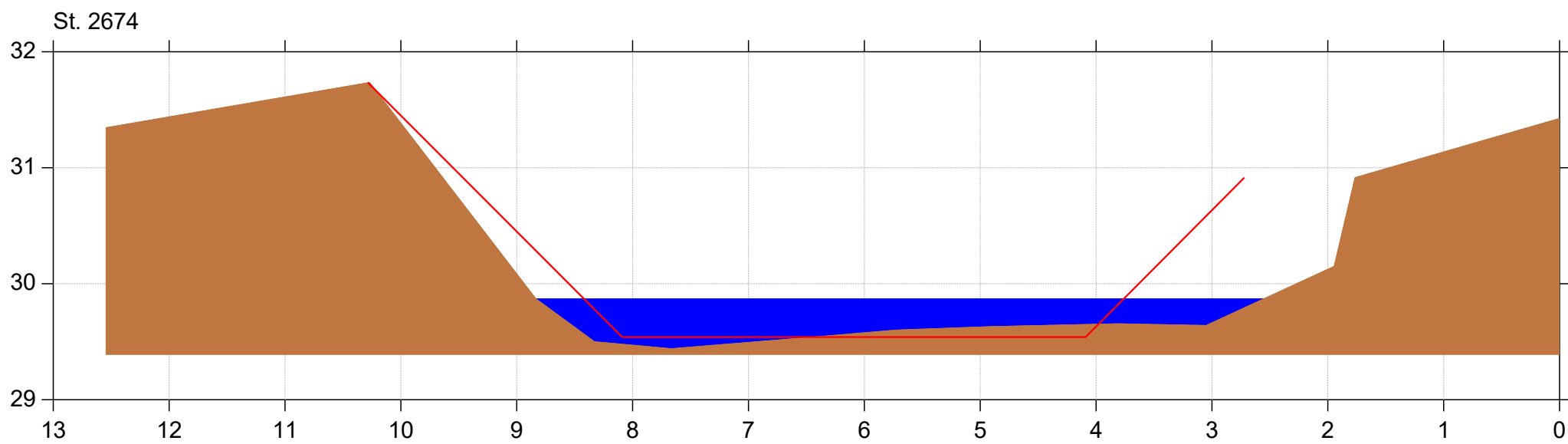
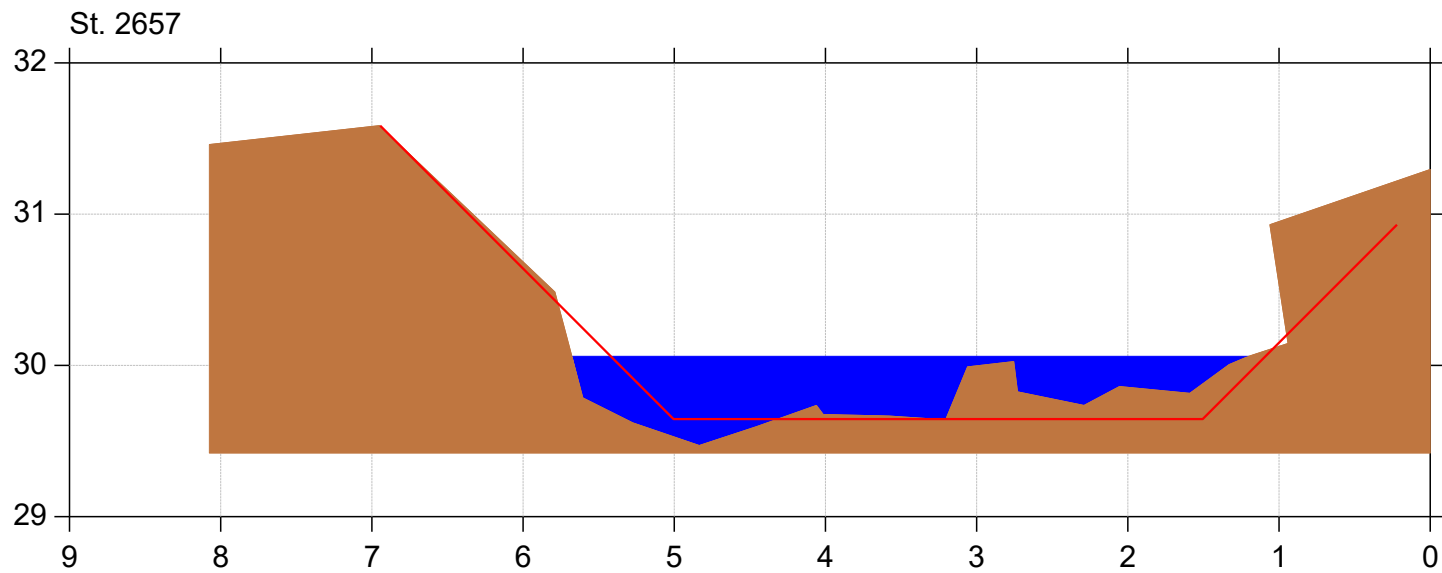
Lodret akse : Kote i m DVR90, skala 1:50

Vandret akse : Afstand i m, skala 1:50



Bilag 2

— Fremtidigt regulativ profil  
■ Opmålt profil



# Vester Nebel Å

## Godkendelse af eksisterende omløb fra st. 2.653 til st. 2.740 m

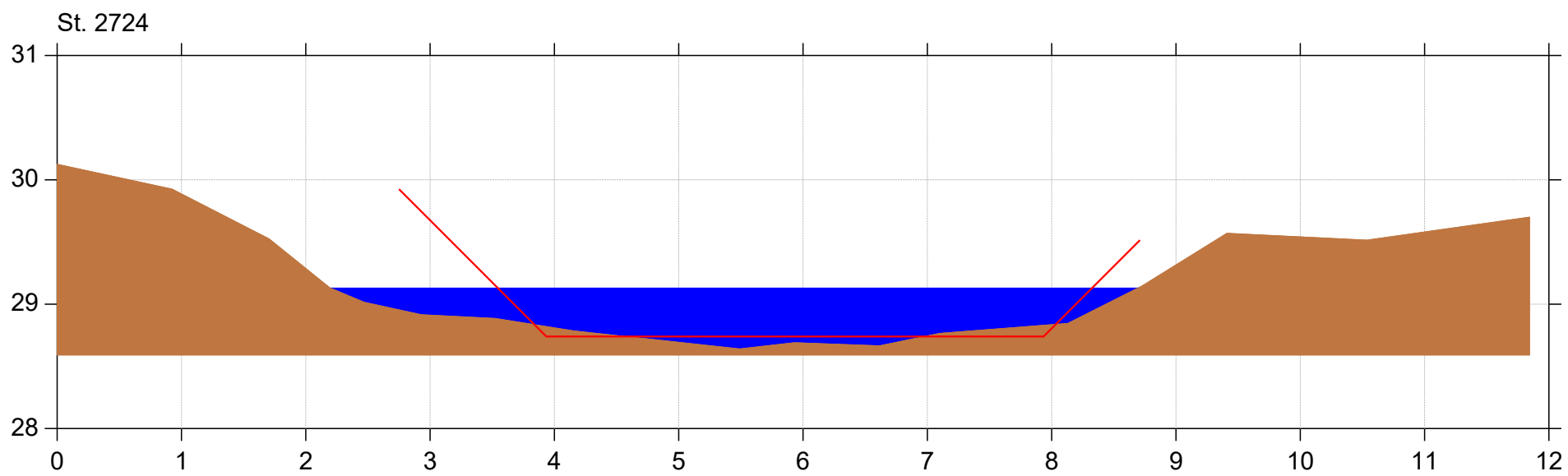
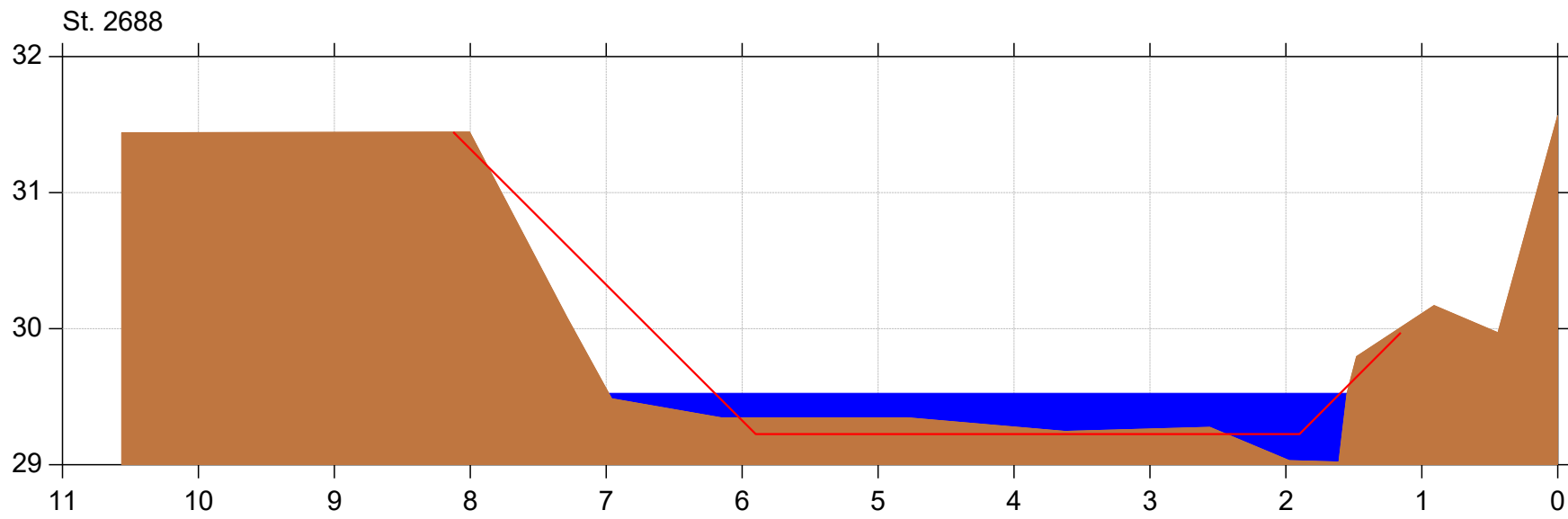
Lodret akse : Kote i m DVR90, skala 1:50

Vandret akse : Afstand i m, skala 1:50



Bilag 2

— Fremtidigt regulativ profil  
■ Opmålt profil



# Vester Nebel Å

Godkendelse af eksisterende omløb fra st. 2.653 til st. 2.740 m

Lodret akse : Kote i m DVR90, skala 1:50

Vandret akse : Afstand i m, skala 1:50



Bilag 2

